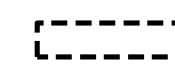












LEGENDE

-  plangebied
- zones**
- 1**  zone voor gemeenschapsvoorzieningen
- 2**  zone voor gemengde functies - nieuwbouw fase A
- 3**  zone voor gemengde functies - nieuwbouw fase B
- 4**  zone voor centrumfuncties
- 5**  zone voor openbaar domein
- 6**  zone voor parking en park
- 7**  zone voor garageweg
- overdrukken**
- 8**  ontsluiting autoverkeer
- 9**  publieke doorgang
- 10**  uiterste grens van bebouwing
- 11**  verplichte bouwlijn

STAD WAREGEM
RUP WARE HEEM 2
VERORDENEND GRAFISCH PLAN



**LEIE
DAL**

november 2016, definitief vastgesteld

Dit ruimtelijk uitvoeringsplan (RUP) bestaat uit de volgende niet te scheiden onderdelen:

- toelichtingsnota
- stedenbouwkundige voorschriften
- verordenend grafisch plan
- onderzoek tot MER (MER-screening)
- MER ontheffing

Alle onderdelen maken deel uit van de definitieve vaststelling van de gemeenteraad

Oppervlakte RUP: 4ha 92a 78ca
Algemeen planid: RUP_34040_214_00011_00002
Ondergrond: GRB, juni 2015
schaal: 1/1.000



COLOFON

Dit document is een publicatie van:

Intercommunale Leiedal
President Kennedypark 10
tel +32 56 24 16 16 - fax +32 56 22 89 03
rup@leiedal.be

Oprichtgever: Stad Waregem

De Burgemeester:
Kurt Vanryckeghem

Ontwerper - Ruimtelijke Planner:
Griet Lannoo

De Schepenen van Ruimtelijke Ordening:
Kristof Chanterle

in samenwerking met:
Bram Tack

De Stadssecretaris:
Guido De Langhe

FORMELE PROCEDURE

Plenaire vergadering voorontwerp gemeentelijk ruimtelijk uitvoeringsplan: 21 maart 2016

Voorlopige vaststelling van ontwerp gemeentelijk ruimtelijk uitvoeringsplan in de gemeenteraadszitting van: 3 mei 2016

Openbaar onderzoek van ontwerp gemeentelijk ruimtelijk uitvoeringsplan: 17 mei 2016 tot 15 juli 2016

Advies van de gemeentelijke commissie voor ruimtelijke ordening (GECORO): 12 september 2016

Definitieve vaststelling van gemeentelijk ruimtelijk uitvoeringsplan in de gemeenteraadszitting van: 8 november 2016

LIGGINGSPLAN SCHAAL 1:25.000

