























Legende

 plangebied

zones

- 1  zone voor wonen met beperkte nevenfuncties
- 2  zone voor wonen in de ruime zin
- 3  zone voor wonen: centrumfuncties
- 4  projectzone A: grondgebonden woningen
- 5  projectzone B: meergezinswoningen
- 6  zone voor woonerf
- 7  zone voor openbare wegenis

overdruk

- 8  beperking tot 1 bouwlaag
- 9  500 m2 groen
- 10  parkeren
- 11  behoud bestaande bomen
- 12  connectie auto's
- 13  toegang voor auto's
- 14  connectie voetgangers en fietsers
- 15  verboden erftoegang
- 16  uiterste bouwlijn
- 17  perceelsrand type 1 : tuinpoortjes
- 18  perceelsrand type 2 : garages
- 19  perceelsrand type 3 : woning of nooduitgang
- 20  perceelsrand type 4 : bakstenen tuinmuur
- 21  op te heffen verkeering



schaal: 1:2.000

