










verordenend plan





Legende

 plangebied

zones

- 1  zone voor wonen met beperkte nevenfuncties
- 2  zone voor wonen in ruime zin
- 3  zone voor gemeenschapsvoorzieningen
- 4  bedrijvigheid
- 5  wisselbestemming van wonen met beperkte nevenfuncties en lokale bedrijvigheid
- 6  wisselbestemming van wonen in ruime zin en lokale bedrijvigheid
- 7  oude spoorwegbedding
- 8  zone voor groengebied

overdruk

- 9  functieverruiming
- 10  slechts één woning kan op dit perceel gerealiseerd worden
- 11  bestaande helikopterlandplaats
- 12  af te schaffen verkavelingen



schaal: 1:5.000

